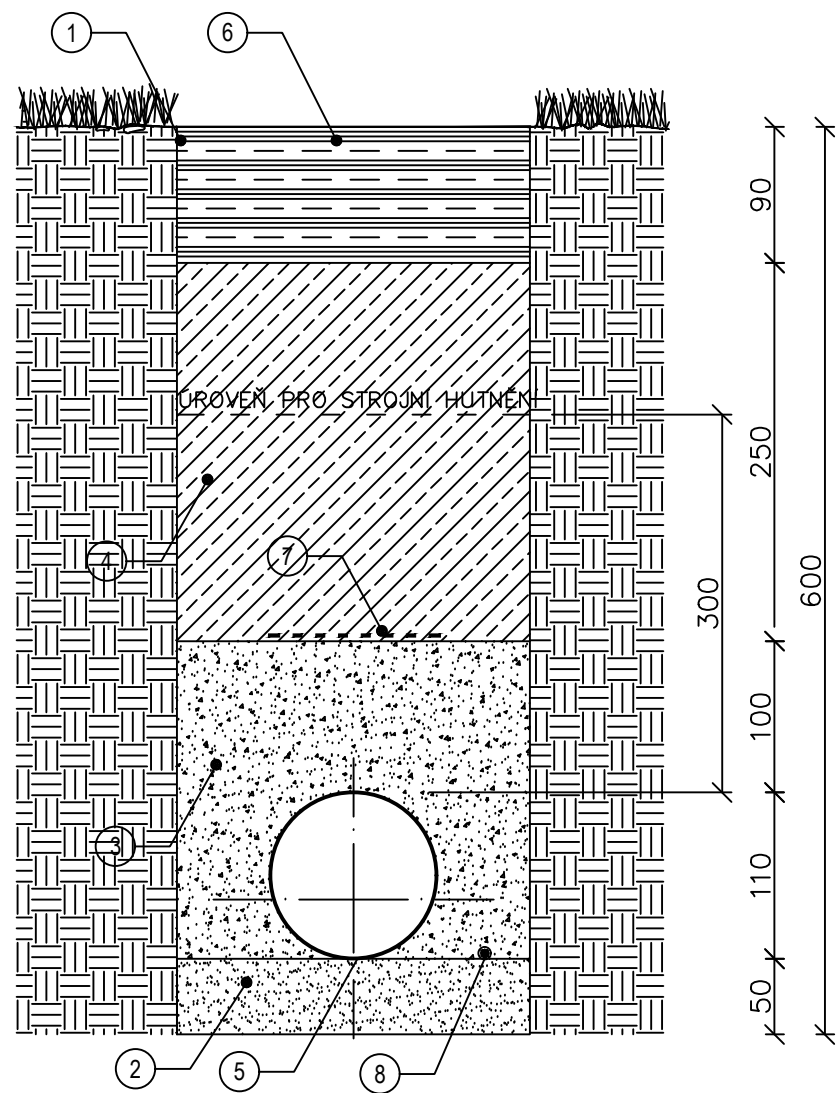


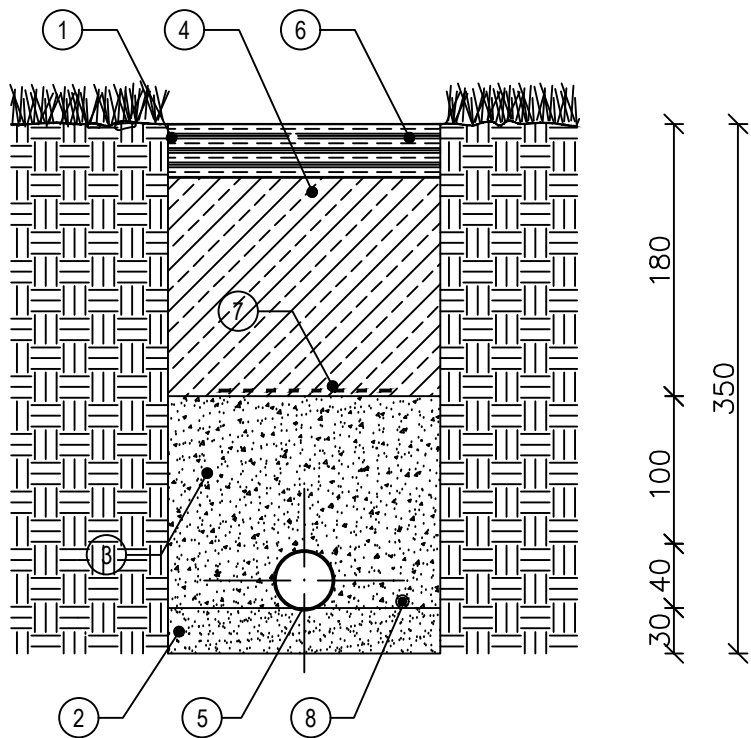
PŘÍČNÝ ŘEZ VÝKOPEM HLAVNÍHO POTRUBÍ



LEGENDA

- ① VÝKOP PROVÁDĚNÝ RYPADLEM – ŠÍŘKA DLE TABULKY  
NEBO DRÁŽKOVACÍM STROJEM – ŠÍŘKA DRÁŽKY 150–200 mm
- ② PODSYP POTRUBÍ SYPKÝM MATERIÁLEM FRAKCE 0–8 mm
- ③ OBSYP POTRUBÍ – ZÁSYPOVÁ ZEMINA/PŘEHOZENÝ VÝKOPEK 0–20 mm
- ④ ZÁSYP VÝKOPKEM – HUTNĚNÍ PO VRSTVÁCH
- ⑤ POTRUBÍ HDPE PE 110
- ⑥ NAVRÁCENÍ VRSTVY HUMUSU
- ⑦ SYGNALIZAČNÍ FÓLIE
- ⑧ OVLÁDACÍ KABEL ZÁVLAH



PŘÍČNÝ ŘEZ STANDARDNÍM VÝKOPEM



LEGENDA

- ① STROJNÍ DRÁŽKA – ŠÍŘKA DRÁŽKY 150 mm
- ② PODSYP POTRUBÍ SYPKÝM MATERIÁLEM FRAKCE 0–8 mm
- ③ OBSYP POTRUBÍ – ZÁSYPOVÁ ZEMINA/PŘEHOZENÝ VÝKOPEK 0–20 mm
- ④ ZÁSYP VÝKOPKEM – HUTNĚNÍ PO VRSTVÁCH
- ⑤ POTRUBÍ PE 32 – 50
- ⑥ NAVRÁCENÍ VRSTVY HUMUSU
- ⑦ SYGNALIZAČNÍ FÓLIE
- ⑧ OVLÁDACÍ KABEL ZÁVLAH

POLOHOPIS A VÝŠKOPIS ZAKRESLENÝCH SÍTÍ JE POUZE INFORMATIVNÍ. PŘED ZAHÁJENÍM STAVEBNÍCH PRACÍ NUTNO NECHAT SÍŤ VYTÝČIT ODBORNĚ ZPŮSOBILOU OSOBOU. INFORMACE NA TOMTO VÝKRESE JSOU CHRÁNĚNY AUTORSKÝM ZÁKONEM A JEJICH DALŠÍ POUŽITÍ, ZMĚNY ČI ÚPRAVY JSOU BEZ PŘEDCHOZÍHO VYROVNÁNÍ AUTORSKÝCH PRÁV TRESTNÉ.

Vypracoval Ing. Tomáš Vlček		Akce  REVITALIZACE NÁMĚSTÍ VE VALAŠSKÉM MEZIŘÍČÍ KATASTRÁLNÍ ÚZEMÍ VALAŠSKÉ MEZIŘÍČÍ - MĚSTO	Investor Město Valašské Meziříčí Náměstí 7, 757 01 Valašské Meziříčí					
Přezkoumal Ing. Tomáš Vlček								
Schválil Ing. Iveta Augustínová								
  Hemy 914 757 01 Valašské Meziříčí IČO:64088545 360dc@360dc.cz, www.360dc.cz			Druh dokumentace D.1.3.3 ZÁVLAHA VEŘEJNÉ ZELENĚ		Status dokumentace DSP-DPS			
			Název dokumentu  DETAILY ZÁVLAH 2  Měřítko 1:5		Číslo zakázky 3016		Číslo dokumentace	
					Kód dokumentace 2016-3016			
					Index -		Datum vydání 2021-02	